







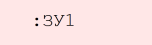


Условные обозначения:

-  - Вновь образованная часть границы, сведения о которой достаточны для определения ее местоположения
-  - Границы земельного участка, сведения о которых содержатся в ЕГРН
-  - Граница территориальной зоны или ЗОУИТ
-  - Обозначение кадастрового квартала
-  - Обозначение территориальной зоны или ЗОУИТ
-  - Земли общего пользования (проезд, проход)
-  - Вновь образованная часть границы, сведения о которой недостаточны для определения ее местоположения
-  - Характерная точка границы земельного участка, сведения о которой отсутствуют в ЕГРН, местоположение которой определено при кадастровых работах (новая характерная точка)
-  - Обозначение образуемого земельного участка